



# Newsletter

August 2017

## Verteiler des Newsletters

Angaben zum Adressatenkreis finden sich am Schluss des Newsletters mit Hinweisen zur Weiterleitung.

## Neues Werkzeug „Adressen-Export“

Seit Mitte Juli 2017 steht im Geoportal ein neues Werkzeug „Adressen-Export“ zur Verfügung. Es ermöglicht die Selektion von Grundstücken anhand von geometrischen Nachbarschaftskriterien und den Export der entsprechenden Grundstückseigentümer in eine Exceldatei.

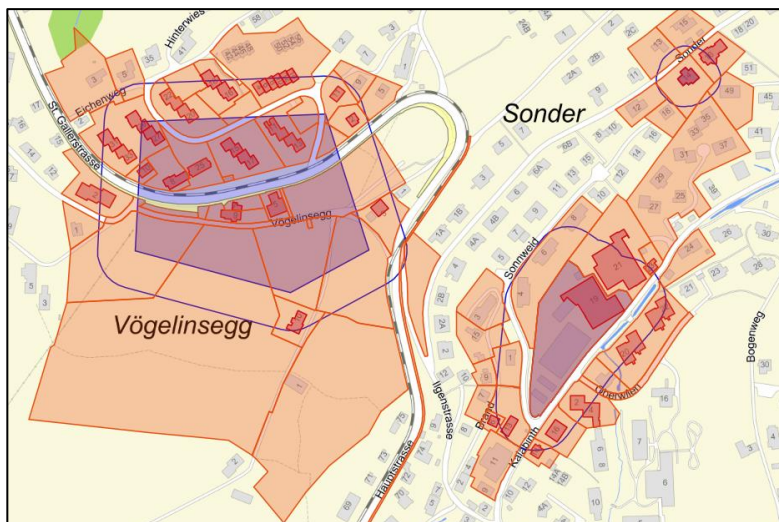
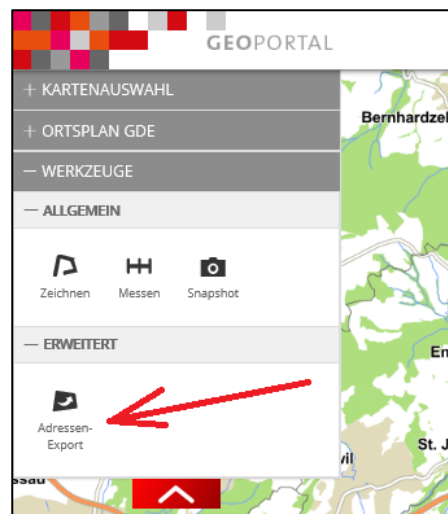
Selektionsmöglichkeiten:

- Auswahl eines Grundstücks mit einstellbarem Puffer um die Grundstücksgrenzen, Selektion aller durch den Puffer betroffenen (Nachbar-) Grundstücke.
- Auswahl eines Gebäudes mit einstellbarem Puffer um das Gebäude, Selektion aller durch den Puffer betroffenen (Nachbar-) Grundstücke.
- Benutzerdefinierte Geometrien:
  - Polygon mit einstellbarem Puffer
  - Polylinie mit einstellbarem Puffer
  - Punkt mit einstellbarem Puffer

Die selektierten Grundstücke werden im Kartenbild visualisiert:

Einzelne Grundstücke können manuell dazu selektiert werden oder bereits selektierte Grundstücke können aus der Selektion entfernt werden (z.B. Strassengrundstücke)

Vor dem Export besteht die Möglichkeit, verschiedene Exportoptionen einzustellen.



Über die Vorschau können die Ergebnisse in Tabellenform visualisiert werden und anschliessend in eine Excel-Datei oder eine CSV-Datei exportiert werden.

Welchen Benutzern steht die Funktion zur Verfügung?

- Grundsätzlich nur Benutzern, welche mindestens der Rechtegruppe (Nutzerkreis) angehören, dem der Datenbestand „Registerdaten“ zugeordnet ist.
- Bereits freigeschaltet ist die Funktionalität denjenigen Benutzern aus dieser Rechtegruppe, welche einen Account auf das Portal „Geoportal für Anwender“ haben (diese Benutzer haben bereits bisher über das GfA auf diese Funktionalität Zugang).
- Jeder Kunde kann zusätzliche Benutzer melden, die bisher keinen Account GfA hatten und denen die Funktion freigeschaltet werden soll.

Die Funktion steht ohne Zusatzkosten zur Verfügung.

Für die Klärung von Fragen steht Ihnen der Support ([support@iggis.ch](mailto:support@iggis.ch)) oder die Geschäftsstelle gerne zur Verfügung.

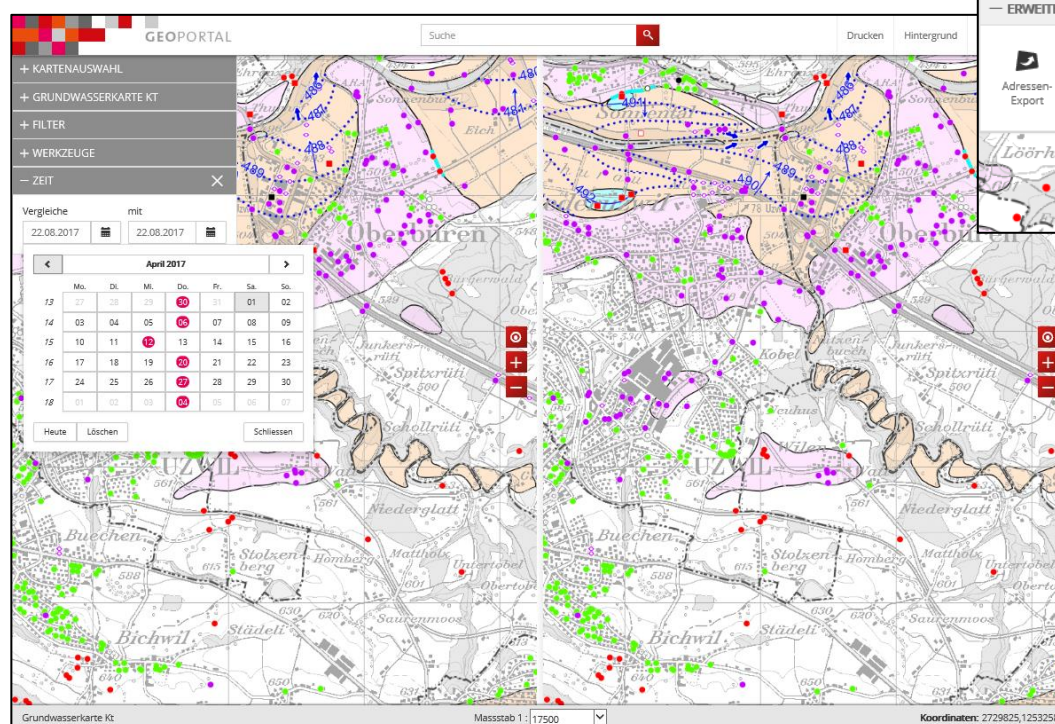
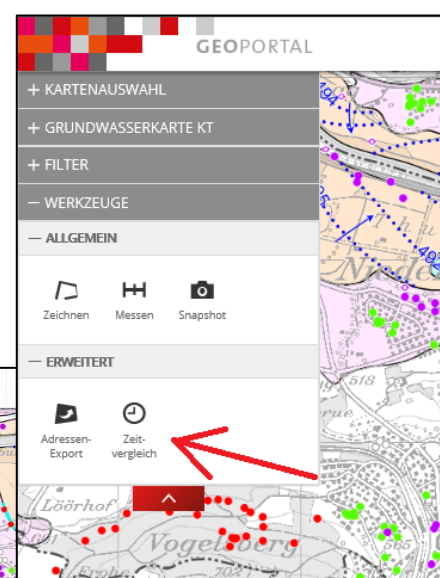
## Zeitreise mit dem Geoportal

Für authentisierte Benutzer steht ab kommendem Montag 28.8.2017 die Dimension Zeit zur Verfügung. Die Funktion „Zeit“ erlaubt die Visualisierung (den Vergleich) von zwei beliebigen wählbaren Zeitständen.

Je nach Erstintegrationsdatum reichen die Zeitstände bis ca. Anfang 2015 zurück (Ausnahme Luftbilder).

Mit jeder Aktualisierung kommt ein neuer Zeitstand dazu. Die Zeitstände erstrecken sich auf alle Karten und auch auf Registerdaten. Damit sind auch die korrespondierenden Grundstückseigentümer zum jeweiligen Zeitstand verfügbar.

Die Zeitdarstellung ist bei den Werkzeugen verfügbar:



Das Werkzeug „Zeitvergleich“ öffnet ein zweites Kartenfenster und erlaubt es, den zu visualisierenden Zeitstand jedes Kartenfensters auszuwählen. (rot-markierte Daten sind Aktualisierungsdaten des ausgewählten Datenbestands).

## Anpassungen bei der Kartenauswahl/Kartenüberlagerung

---

Die Kartenauswahl über das Drop-Down Menu links-oben im Kartenfenster des Geoportals hat Änderungen erfahren:

Zuoberst in der Kartenauswahl gibt es ein neues Auswahlmenu. Neben der Default-Einstellung „Kartenauswahl“ ist neu dort die Funktion „Kartenüberlagerung“ verfügbar (bisher über die drei vertikalen Punkte hinter jeder Karte).

In einem guten Monat wird ebenfalls an dieser Stelle die zusätzliche Auswahlmöglichkeit „MultiMap“ für das Teilen des Kartenfensters und Visualisierung von bis zu 6 Karten nebeneinander verfügbar werden. Davon mehr zu einem späteren Zeitpunkt.

- Mit der Auswahl „Kartenauswahl“ funktioniert die nachfolgende Kartenliste wie bisher. Die darzustellende Karte kann ausgewählt werden.
- Mit der Auswahl „Kartenüberlagerung“ können die Fachdateninhalte von bis zu 6 in der nachfolgenden Liste aufgeführten Karten überlagert werden.

Sobald eine Überlagerung erzeugt wird, erscheint sie als weiterer Ritter zuunterst im Menudropdown (Benutzerkarte 1 ...). Dort finden sie die Einstellmöglichkeiten für Reihenfolge und Transparenz der überlagerten Ebenen.

Ebenfalls zu einem späteren Zeitpunkt folgt für authentifizierte Benutzer die Möglichkeit, die Überlagerung abzuspeichern.

## In eigener Sache

---

Die Geschäftsstelle der IG GIS AG war bisher (bis Ende August 2017) im Finanzdepartement der Staatsverwaltung SG im Dienst für Informatikplanung (DIP) eingegliedert. Ich habe die Geschäftsführung über die vergangenen 15 Jahre als angestellter des DIP in einem Teilpensum wahrgenommen.

Neu, ab 1. September 2017 bin ich als Angestellter der IG GIS AG tätig. Damit verbunden ist ein Umzug der Geschäftsstelle in andere Büroräumlichkeiten unter folgender Post-/Domiziladresse:

IG GIS AG  
Zürcher Strasse 204f  
9014 St. Gallen

Die Kontaktdaten Telefon (+41 79 709 95 80, +41 844 4444 70) und Mail ([mathias.lippuner@iggis.ch](mailto:mathias.lippuner@iggis.ch)) bleiben unverändert.



Alle Newsletter unter: <http://iggis.ch/newsletter.html>

Weitere News unter:

- <http://iggis.ch>
- <https://www.geoportal.ch/ch/news>

Gerne stehe ich für die Klärung von Fragen zur Verfügung.

Freundliche Grüsse  
**IG GIS AG**

Mathias Lippuner  
Geschäftsführer

## Verteiler des Newsletters

---

### Kanton SG:

- Baudepartement und Finanzdepartement des Kantons SG, Generalsekretariate
- Amtsleiter Dienst für Informatikplanung
- Geschäftsstelle eGovernment
- Mitglieder Board kGDI-SG
- Mitglieder Konferenz kGDI-SG
- Mitglieder Delegierte kGDI-SG
- Mitglieder Ausschuss Verbund GDI-SG
- GIS-Verantwortliche und Kanzleien der St. Galler Gemeinden zur Weiterleitung an interessierte Dienststellen wie Stadt-/Gemeinderat, Grundbuchamt, Bauamt und Werke

### Kanton AR:

- Mitglieder GIS-Ausschuss AR zur Weiterleitung an interessierte Dienststellen
- GIS-Verantwortliche und Kanzleien der Ausserrhoder Gemeinden zur Weiterleitung an interessierte Dienststellen wie Stadt-/Gemeinderat, Grundbuchamt, Bauamt und Werke

### Kanton AI:

- Mitglieder GIS-Ausschuss AI zur Weiterleitung an interessierte Dienststellen
- Bezirkskanzleien Kanton AI zur Weiterleitung an interessierte Dienststellen
- Feuerschaugemeinde